



VALSTYBĖS ĮMONĖ REGISTRŲ CENTRAS

Vincu Kudirkos g. 18-3, LT-03105 Vilnius, tel. (5) 2688 262, faks. (5) 2688 311, el.p. info@registrucentras.lt

## NEKILNOJAMOJO TURTO REGISTRO CENTRINIO DUOMENŲ BANKO IŠRAŠAS

2015-11-03 21:58:30

## 1. Nekilnojamojo turto registre įregistruotas turtas:

Registro Nr.: 44/1924738  
 Registro tipas: Žemės sklypas  
 Sudarymo data: 2015-03-18  
 Adresas: Kazlų Rūdos sav. Plutiškių sen. Pavabalkšnio k. 4  
 Registro tvarkytojas: Valstybės įmonės Registrų centro Marijampolės filialas

## 2. Nekilnojamieji daiktai:

2.1.

**Žemės sklypas**  
 Kazlų Rūdos sav. Plutiškių sen. Pavabalkšnio k.  
 Unikalus daikto numeris: 4400-3691-1804  
 Žemės sklypo kadastro numeris ir kadastro vietovės pavadinimas: 5166/0004:297 Plutiškių k.v.  
 Daikto pagrindinė naudojimo paskirtis: Žemės ūkio  
 Žemės sklypo naudojimo būdas: Kiti žemės ūkio paskirties žemės sklypai  
 Statusas: Suformuotas padalijus daiktą  
 Daikto istorinė kilmė: Gautas padalijus daiktą, unikalus daikto numeris 5166-0004-0041  
 Žemės sklypo plotas: 2.6482 ha  
 Žemės ūkio naudmenų plotas viso: 1.1451 ha  
 iš jo: ariamos žemės plotas: 1.0957 ha  
 iš jo: sodų plotas: 0.0494 ha  
 Užstatyta teritorija: 1.2270 ha  
 Vandens telkinių plotas: 0.2761 ha  
 Nusausintos žemės plotas: 1.1910 ha  
 Žemės ūkio naudmenų našumo balas: 43.1  
 Matavimų tipas: Žemės sklypas suformuotas atliekant kadastrinius matavimus  
 Indeksuota žemės sklypo vertė: 1835 Eur  
 Žemės sklypo vertė: 1147 Eur  
 Vidutinė rinkos vertė: 2560 Eur  
 Vidutinės rinkos vertės nustatymo data: 2015-01-23  
 Vidutinės rinkos vertės nustatymo būdas: Masinis vertinimas  
 Kadastro duomenų nustatymo data: 2014-04-28

## 3. Daikto priklausiniai iš kito registro: įrašų nėra

## 4. Nuosavybė:

4.1.

**Nuosavybės teisė**  
 Savininkas: DALIA KAIRAITIENĖ, gim. 1961-08-06  
 Daiktas: žemės sklypas Nr. 4400-3691-1804, aprašytas p. 2.1.  
 Įregistravimo pagrindas: Turto pasidalijimo sutartis, 2003-08-20, Nr. 2176  
 Nacionalinės žemės tarnybos teritorinio skyriaus vedėjo sprendimas, 2015-03-03, Nr. 20SK-256-(14.20.110.)  
 Įrašas galioja: Nuo 2015-03-25

## 5. Valstybės ir savivaldybių žemės patikėjimo teisė: įrašų nėra

## 6. Kitos daiktinės teisės: įrašų nėra

## 7. Juridiniai faktai:

7.1.

**Asmeninė nuosavybė**  
 Daiktas: žemės sklypas Nr. 4400-3691-1804, aprašytas p. 2.1.  
 Įregistravimo pagrindas: Turto pasidalijimo sutartis, 2003-08-20, Nr. 2176  
 Įrašas galioja: Nuo 2015-03-25

## 8. Žymos: įrašų nėra

## 9. Specialiosios žemės ir miško naudojimo sąlygos:

9.1.

**XXIX. Paviršinio vandens telkinių pakrantės apsaugos juostos**  
 Daiktas: žemės sklypas Nr. 4400-3691-1804, aprašytas p. 2.1.  
 Įregistravimo pagrindas: Nacionalinės žemės tarnybos teritorinio skyriaus vedėjo sprendimas, 2015-03-03, Nr. 20SK-256-(14.20.110.)  
 Plotas: 0.069 ha  
 Įrašas galioja: Nuo 2015-03-18

9.2.

**XXIX. Paviršinio vandens telkinių apsaugos zonos**  
 Daiktas: žemės sklypas Nr. 4400-3691-1804, aprašytas p. 2.1.

Įregistravimo pagrindas: Nacionalinės žemės tarnybos teritorinio skyriaus vedėjo sprendimas, 2015-03-03, Nr. 20SK-256-(14.20.110.)

Plotas: 1.7547 ha

Įrašas galioja: Nuo 2015-03-18

9.3.

XXI. Žemės sklypai, kuriuose įrengtos valstybei priklausančios melioracijos sistemos bei įrenginiai

Daiktas: žemės sklypas Nr. 4400-3691-1804, aprašytas p. 2.1.

Įregistravimo pagrindas: Nacionalinės žemės tarnybos teritorinio skyriaus vedėjo sprendimas, 2015-03-03, Nr. 20SK-256-(14.20.110.)

Plotas: 1.191 ha

Įrašas galioja: Nuo 2015-03-18

9.4.

XV. Pastatų, kuriuose laikomi ūkiniai gyvūnai, su esančiais prie jų mėšlo ir srutų kaupimo įrenginiais arba be jų, sanitarinės apsaugos zonos

Daiktas: žemės sklypas Nr. 4400-3691-1804, aprašytas p. 2.1.

Įregistravimo pagrindas: Nacionalinės žemės tarnybos teritorinio skyriaus vedėjo sprendimas, 2015-03-03, Nr. 20SK-256-(14.20.110.)

Plotas: 2.6482 ha

Įrašas galioja: Nuo 2015-03-18

9.5.

VI. Elektros linijų apsaugos zonos

Daiktas: žemės sklypas Nr. 4400-3691-1804, aprašytas p. 2.1.

Įregistravimo pagrindas: Nacionalinės žemės tarnybos teritorinio skyriaus vedėjo sprendimas, 2015-03-03, Nr. 20SK-256-(14.20.110.)

Plotas: 0.0744 ha

Įrašas galioja: Nuo 2015-03-18

9.6.

II. Kelių apsaugos zonos

Daiktas: žemės sklypas Nr. 4400-3691-1804, aprašytas p. 2.1.

Įregistravimo pagrindas: Nacionalinės žemės tarnybos teritorinio skyriaus vedėjo sprendimas, 2015-03-03, Nr. 20SK-256-(14.20.110.)

Plotas: 0.02 ha

Įrašas galioja: Nuo 2015-03-18

#### 10. Daikto registravimas ir kadastro žymos:

10.1.

Suformuotas padalijimo būdu (daikto registravimas)

Daiktas: žemės sklypas Nr. 4400-3691-1804, aprašytas p. 2.1.

Įregistravimo pagrindas: Nacionalinės žemės tarnybos teritorinio skyriaus vedėjo sprendimas, 2015-03-03, Nr. 20SK-256-(14.20.110.)

Įrašas galioja: Nuo 2015-03-18

10.2.

Kadastrinius matavimus atliko (kadastro žyma)

Roberto Sutkauskio geodezinių darbų įmonė, a.k. 166837711

Daiktas: žemės sklypas Nr. 4400-3691-1804, aprašytas p. 2.1.

Įregistravimo pagrindas: Kvalifikacijos pažymėjimas, 2011-06-16, Nr. 2M-M-1398

Nekilnojamojo daikto kadastro duomenų byla, 2014-04-28

Įrašas galioja: Nuo 2015-03-18

#### 11. Registro pastabos ir nuorodos:

Statiniai-registro Nr. 70/35183.

#### 12. Kita informacija:

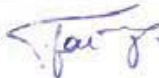
Archyvinės bylos Nr.: 58/9196

#### 13. Informacija apie duomenų sandoriui tikslinimą: įrašų nėra

2015-11-03 21:58:30

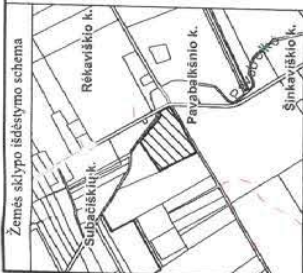
Dokumentą atspausdino

TOMAS VAIKASAS



# ŽEMĖS SKLYPO PLANAS M 1:2000

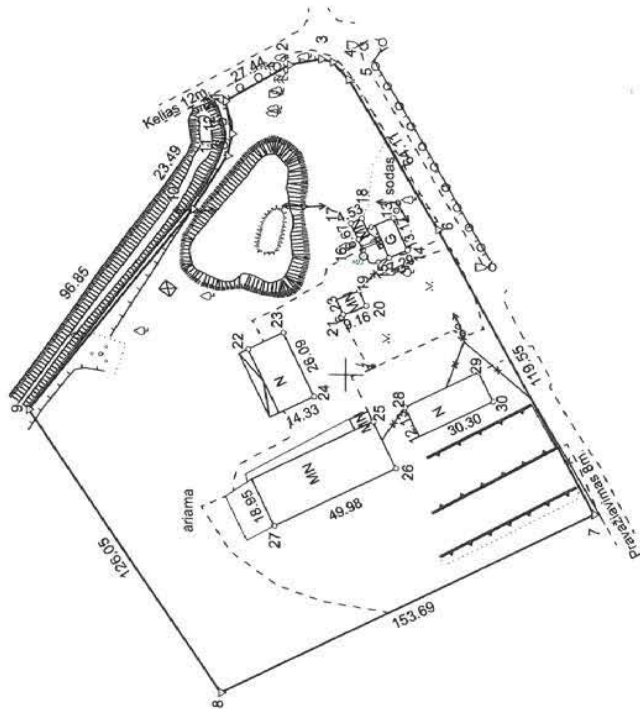
Sklypo plotas 26482 m<sup>2</sup>



Kadastras:	viėtovė	Plūtiškiių	blokas	sklypas
Žemės sklypo kadastro Nr.	5	1	6	6
	0	0	0	4
	2	9	7	

Gatvė, namo Nr.	Pavabalkšnio k., 4, Proj.Nr. 234-1
Kaimas (miestelis)	Pavabalkšnio k.
Sėmėnija	Plūtiškiių
Rajonas (miestas)	Kazlų Rūdos
Apskritis	Marijampolės

Greitimbė	Greitimo ž. skl. kad. Nr.	Pastabos
1-4		Kelias 12m
4-7		Pravažiavimas 8m
7-8	5166/0004: 181	
8-9	5166/0004: 177	
9-12-1		Upė "Pavabalke"



ŠALYBŲ KADASTRAS ŽEMĖLAPYJE  
 VILNIAUS CENTRAS MARIJAMPOLĖS RAJONAS  
 200170 319 Vėrenėjių kadastras  
 specialus  
 Kristina Briukaitė  
 Inžinierė

Su paženklinomis vietovėse žemės sklypo ribomis, aprašytomis 2014 m. balandžio mėn. 28 d. žemės sklypo paženklinimo-parodymo akte, ir nustatyti ploto sutinku: Žemės sklypo savininkas(naudotojas), parašas, data:

I. DALIA KAIRAITIENĖ  
 (vardas, pavardė / pavadinimas) .....  
 (parašas) .....  
 (data) 2014-04-28

Nacionalinės žemės tarnybos prie Žemės ūkio ministerijos  
 Marijampolės, Kazlų Rūdos ir Kalvarijės skyrius

Patikrinę: Regina Slančiauskienė 2015-07-05

Suderino: (pareigos) (parašas) (vardas, pavardė) (data) 2015-07-05

## Roberto Sutkauskio geodezinių darbų įmonė

Parašas	Vardas ir pavardė	Data
ROBERTAS SUTKAUSKIS	ROBERTAS SUTKAUSKIS	2014-04-28
Maitininkas		

GEO OBJEKTO KODAS: 4400-3207-1173

Linijų ilgiai, m
2-3 12,03
3-4 4,37
4-5 8,77
11-12 8,36
12-1 12,28

00090909

00090909

475200

475400

475600







## VALSTYBĖS ĮMONĖ REGISTRŲ CENTRAS

Vincio Kudirkos g. 18-3, LT-03105 Vilnius, tel. (5) 2688 262, faks. (5) 2688 311, el.p. info@registrucentras.lt

## NEKILNOJAMOJO TURTO REGISTRO CENTRINIO DUOMENŲ BANKO IŠRAŠAS

2015-07-08 10:32:54

## 1. Nekilnojamojo turto registre įregistruotas turtas:

Registro Nr.: 44/1924739  
 Registro tipas: Žemės sklypas  
 Sudarymo data: 2015-03-18  
 Adresas: Kazlų Rūdos sav. Plutiškių sen. Pavabalkšnio k. 5  
 Registro tvarkytojas: Valstybės įmonės Registrų centro Marijampolės filialas

## 2. Nekilnojamieji daiktai:

2.1.

Žemės sklypas  
 Unikalus daikto numeris: 4400-3691-1787  
 Žemės sklypo kadastro numeris ir kadastro vietovės pavadinimas: 5166/0004:248 Plutiškių k.v.  
 Daikto pagrindinė naudojimo paskirtis: Žemės ūkio  
 Žemės sklypo naudojimo būdas: Kiti žemės ūkio paskirties žemės sklypai  
 Statusas: Suformuotas padalijus daiktą  
 Daikto istorinė kilmė: Gautas padalijus daiktą, unikalus daikto numeris 5166-0004-0041  
 Žemės sklypo plotas: 13.0403 ha  
 Žemės ūkio naudmenų plotas viso: 11.3509 ha  
 iš jo: ariamos žemės plotas: 11.3509 ha  
 Užstatyta teritorija: 1.6894 ha  
 Nusausintos žemės plotas: 13.0403 ha  
 Žemės ūkio naudmenų našumo balas: 43.1  
 Matavimų tipas: Žemės sklypas suformuotas atliekant kadastrinius matavimus  
 Indeksuota žemės sklypo vertė: 9971 Eur  
 Žemės sklypo vertė: 6232 Eur  
 Vidutinė rinkos vertė: 12600 Eur  
 Vidutinės rinkos vertės nustatymo data: 2015-01-22  
 Vidutinės rinkos vertės nustatymo būdas: Masinis vertinimas  
 Kadastro duomenų nustatymo data: 2014-04-28

## 3. Daikto priklausiniai iš kito registro: įrašų nėra

## 4. Nuosavybė:

4.1.

Nuosavybės teisė  
 Savininkas: DALIA KAIRAITIENĖ, gim. 1961-08-06  
 Daiktas: žemės sklypas Nr. 4400-3691-1787, aprašytas p. 2.1.  
 Įregistravimo pagrindas: Turto pasidalijimo sutartis, 2003-08-20, Nr. 2176  
 Nacionalinės žemės tarnybos teritorinio skyriaus vedėjo sprendimas, 2015-03-03, Nr. 20SK-256-(14.20.110.)  
 Įrašas galioja: Nuo 2015-03-25

## 5. Valstybės ir savivaldybių žemės patikėjimo teisė: įrašų nėra

## 6. Kitos daiktinės teisės: įrašų nėra

## 7. Juridiniai faktai:

7.1.

Asmeninė nuosavybė  
 Daiktas: žemės sklypas Nr. 4400-3691-1787, aprašytas p. 2.1.  
 Įregistravimo pagrindas: Turto pasidalijimo sutartis, 2003-08-20, Nr. 2176  
 Įrašas galioja: Nuo 2015-03-25

## 8. Žymos: įrašų nėra

## 9. Specialiosios žemės ir miško naudojimo sąlygos:

9.1.

XXIX. Paviršinio vandens telkinių apsaugos zonos  
 Daiktas: žemės sklypas Nr. 4400-3691-1787, aprašytas p. 2.1.  
 Įregistravimo pagrindas: Nacionalinės žemės tarnybos teritorinio skyriaus vedėjo sprendimas, 2015-03-03, Nr. 20SK-256-(14.20.110.)  
 Plotas: 2.689 ha  
 Įrašas galioja: Nuo 2015-03-18

9.2.

XXI. Žemės sklypai, kuriuose įrengtos valstybei priklausančios melioracijos sistemos bei įrenginiai  
 Daiktas: žemės sklypas Nr. 4400-3691-1787, aprašytas p. 2.1.  
 Įregistravimo pagrindas: Nacionalinės žemės tarnybos teritorinio skyriaus vedėjo sprendimas, 2015-03-03, Nr. 20SK-256-(14.20.110.)  
 Plotas: 13.0403 ha

Įrašas galioja: Nuo 2015-03-18

9.3.

XV. Pastatų, kuriuose laikomi ūkiniai gyvūnai, su esančiais prie jų mėšlo ir srutų kaupimo įrenginiais arba be jų, sanitarinės apsaugos zonos  
Daiktas: žemės sklypas Nr. 4400-3691-1787, aprašytas p. 2.1.  
Įregistravimo pagrindas: Nacionalinės žemės tarnybos teritorinio skyriaus vedėjo sprendimas, 2015-03-03, Nr. 20SK-256-(14.20.110.)  
Plotas: 12.1568 ha  
Įrašas galioja: Nuo 2015-03-18

9.4.

II. Kelių apsaugos zonos  
Daiktas: žemės sklypas Nr. 4400-3691-1787, aprašytas p. 2.1.  
Įregistravimo pagrindas: Nacionalinės žemės tarnybos teritorinio skyriaus vedėjo sprendimas, 2015-03-03, Nr. 20SK-256-(14.20.110.)  
Plotas: 0.293 ha  
Įrašas galioja: Nuo 2015-03-18

10. Daikto registravimas ir kadastro žymos:

10.1.

Suformuotas padalijimo būdu (daikto registravimas)  
Daiktas: žemės sklypas Nr. 4400-3691-1787, aprašytas p. 2.1.  
Įregistravimo pagrindas: Nacionalinės žemės tarnybos teritorinio skyriaus vedėjo sprendimas, 2015-03-03, Nr. 20SK-256-(14.20.110.)  
Įrašas galioja: Nuo 2015-03-18

10.2.

Kadastrinius matavimus atliko (kadastro žyma)  
Roberto Sutkauskio geodezinių darbų įmonė, a.k. 166837711  
Daiktas: žemės sklypas Nr. 4400-3691-1787, aprašytas p. 2.1.  
Įregistravimo pagrindas: Kvalifikacijos pažymėjimas, 2011-06-16, Nr. 2M-M-1398  
Nekilnojamojo daikto kadastro duomenų byla, 2014-04-28  
Įrašas galioja: Nuo 2015-03-18

11. Registro pastabos ir nuorodos:

Statiniai-registro Nr. 70/35182.

12. Kita informacija:


Archyvinės bylos Nr.: 58/9197

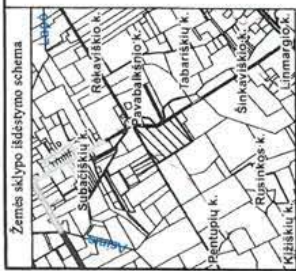
13. Informacija apie duomenų sandoriui tikslinimą: įrašų nėra

2015-07-08 10:32:54

Dokumentą atspausdino

TOMAS VAIKASAS

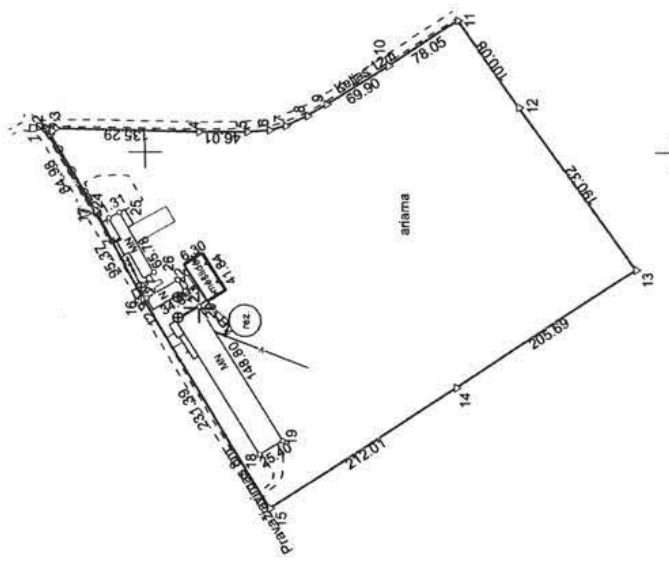




# ŽEMĖS SKLYPO PLANAS M 1:5000

Sklypo plotas 130403 m<sup>2</sup>

Kadastro: vietovė	Plutiškių	blokas	sklypas
Žemės sklypo kadastro Nr.	51660004	4	4/41
Gavė, namo Nr.	Pavabalkšnio k. 5 Proj. Nr. 234-2		
Kaimas (miestelis)	Pavabalkšnio k.		
Seniūnija	Plutiškių		
Rajonas (miestas)	Kazlių Rūdos		
Apskritis	Marijampolės		
Gretimybė	Gretimo ž. skl. kad. Nr.	Pastabos	
1-11		Kelias 12m.	
11-12	5166/0004: 57		
12-13		NVŽ	
13-14	5166/0004: 7		
14-15	5166/0004: 45		
15-17-1		Pravažiavimas 8m.	



Su paženklinomis vietovėje žemės sklypo ribomis, aprašytais 2014 m. balandžio mėn. 28 d. žemės sklypo paženklinimo-parodymo akte, ir nustatytu plotu sutinku:  
 Žemės sklypo savininkas(naudotojas), parašas, data:

I. DALIA KAIRAITIENE (vardas, pavardė / pavadinimas) ..... (parašas) ..... 2015-07-05 (data)

Nacionalinės žemės tarnybos prie Žemės ūkio ministerijos  
 Marijampolės, Kazlių Rūdos ir Kalvarijos skyrius

Patikrinimo: ..... 2015-07-05  
 Reginis Starčiauskienė

Suderimo: ..... 2015-07-05  
 (parašas) (vardas, pavardė) (data)

## Roberto Sutkauskio geodezinių darbų įmonė

Parcigos	Parašas	Vardas ir pavardė	Data
Maitininkas	<i>R. Sutkauskis</i>	ROBERTAS SUTKAUSKIS	2014-04-28



GEO OBJEKTO KODAS: 4400-3205-7442

476000

475000

475000

Linijų ilgiai, m	
1-2	3,73
2-3	4,38
5-6	21,49
6-7	15,76
7-8	22,80
8-9	21,38


**VALSTYBĖS ĮMONĖ REGISTRŲ CENTRAS**

Vinco Kudirkos g. 18-3, 03105 Vilnius, tel. (8 5) 2688 262, faks. (8 5) 2688 311, el.p. info@registrucentras.lt

**NEKILNOJAMOJO TURTO REGISTRO CENTRINIO DUOMENŲ BANKO IŠRAŠAS**

2017-11-08 15:46:20

**1. Nekilnojamojo turto registre įregistruotas turtas:**

Registro Nr.: **58/4387**  
 Registro tipas: **Žemės sklypas**  
 Sudarymo data: **2000-10-06**  
**Kazlų Rūdos sav., Plutiškių sen., Pavabalkšnio k.**  
 Registro tvarkytojas: **Valstybės įmonės Registrų centro Marijampolės filialas**

**2. Nekilnojamieji daiktai:**

2.1. **Žemės sklypas**  
**Kazlų Rūdos sav., Plutiškių sen., Pavabalkšnio k.**  
 Unikalus daikto numeris: **5166-0004-0181**  
 Žemės sklypo kadastro numeris ir kadastro vietovės pavadinimas: **5166/0004:181 Plutiškių k.v.**  
 Daikto pagrindinė naudojimo paskirtis: **Žemės ūkio**  
 Žemės sklypo plotas: **4.4800 ha**  
 Žemės ūkio naudmenų plotas viso: **4.4800 ha**  
 iš jo: ariamos žemės plotas: **4.4800 ha**  
 Nusausintos žemės plotas: **4.1800 ha**  
 Žemės ūkio naudmenų našumo balas: **45.6**  
 Matavimų tipas: **Žemės sklypas suformuotas atliekant preliminarinius matavimus**  
 Indeksuota žemės sklypo vertė: **3426 Eur**  
 Žemės sklypo vertė: **2141 Eur**  
 Vidutinė rinkos vertė: **7990 Eur**  
 Vidutinės rinkos vertės nustatymo data: **2017-05-08**  
 Vidutinės rinkos vertės nustatymo būdas: **Masinis vertinimas**  
 Kadastro duomenų nustatymo data: **1999-06-03**

**3. Daikto priklausiniai iš kito registro: įrašų nėra**
**4. Nuosavybė:**

4.1. **Nuosavybės teisė**  
 Savininkas: **DALIA KAIRAITIENĖ, gim. 1961-08-06**  
 Daiktas: **žemės sklypas Nr. 5166-0004-0181, aprašytas p. 2.1.**  
 Įregistravimo pagrindas: **2017-05-09 Pirkimo - pardavimo sutartis Nr. 1641**  
 Įrašas galioja: **Nuo 2017-05-19**

**5. Valstybės ir savivaldybių žemės patikėjimo teisė: įrašų nėra**
**6. Kitos daiktinės teisės: įrašų nėra**
**7. Juridiniai faktai:**

7.1. **Asmeninė nuosavybė**  
 Daiktas: **žemės sklypas Nr. 5166-0004-0181, aprašytas p. 2.1.**  
 Įregistravimo pagrindas: **2017-05-09 Pirkimo - pardavimo sutartis Nr. 1641**  
 Įrašas galioja: **Nuo 2017-05-19**

**8. Žymos: įrašų nėra**
**9. Specialiosios žemės ir miško naudojimo sąlygos:**

9.1. **XXIX. Paviršinio vandens telkinių apsaugos zonos ir pakrantės apsaugos juostos**  
 Daiktas: **žemės sklypas Nr. 5166-0004-0181, aprašytas p. 2.1.**  
 Įregistravimo pagrindas: **2000-08-22 Apskritis viršinininko įsakymas Nr. 469ŽM**  
 Įrašas galioja: **Nuo 2000-10-06**

9.2. **XXI. Žemės sklypai, kuriuose įrengtos valstybei priklausiančios melioracijos sistemos bei įrenginiai**  
 Daiktas: **žemės sklypas Nr. 5166-0004-0181, aprašytas p. 2.1.**  
 Įregistravimo pagrindas: **2000-08-22 Apskritis viršinininko įsakymas Nr. 469ŽM**  
 Įrašas galioja: **Nuo 2000-10-06**

**10. Daikto registravimas ir kadastro žymos: įrašų nėra**
**11. Registro pastabos ir nuorodos: įrašų nėra**
**12. Kita informacija: įrašų nėra**
**13. Informacija apie duomenų sandoriui tikslinimą: įrašų nėra**

Dokumentą atspausdino

TOMAS VAIKASAS



Manjampolės apskrityje ir Manjampolės rajone

5166 kadastro vietovėje

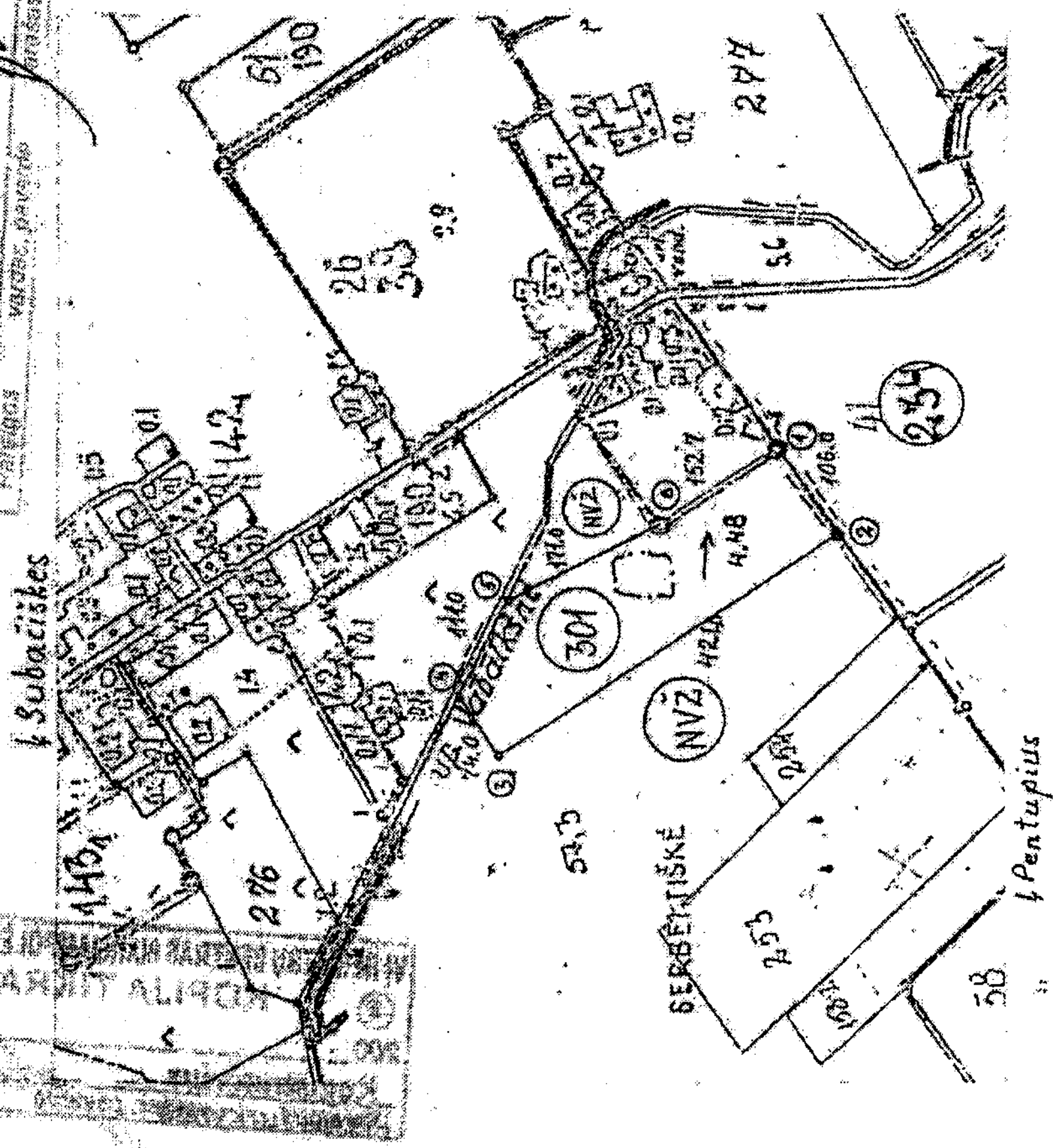
Marcelės Arnastauskaitės 42909011279

Gražinimo natūra žemės sklypo Nr. 301


Sklypo Nr. projekto plane	Sklypo plotas ha	Kadastrinio bloko Nr.	Kadastrinio sklypo Nr.
301	4,48	H	181

PLANAS M 1:10 000

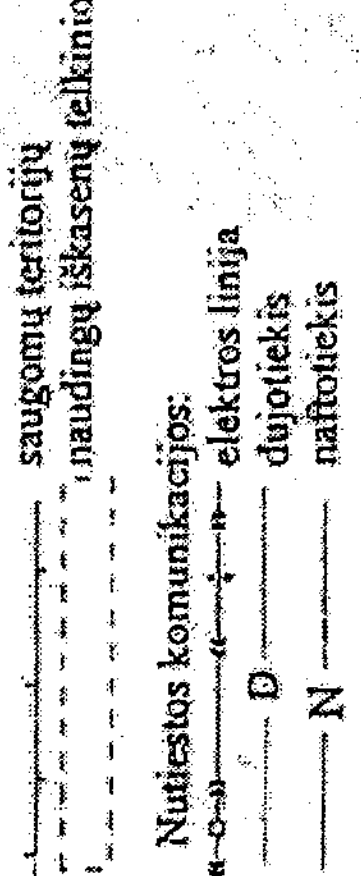
SKLYPO RIBŲ PAŽYMĖJIMAS  
 2006 M. 12 M. 12 D. 12 P. 12 M. 12 S. 12  
 MARJAMPOLĖS RAJONO ŽEMĖŲ KADASTRAS  
 2006 M. 12 M. 12 D. 12 P. 12 M. 12 S. 12




Sutartiniai ženklai:  
 Žemės sklypo ribos:




Kitos ribos:



Žemės sklypo riboženkliai:



Žemės sklypo riboje:



Gretinybė	Gretimų sklypų savininkai (uždotojai)
1-2	III kateo. kelias b. pločio
2-4 ir	Nepaskirta valstybinė žemė
5-6	Upe Vabalėšne
4-5	Kairiačio Palskl. Nr. 234
6-1	

Suderinimai:  
 Su žemės sklypo (g) ribomis, paženklinomis vietoje ir nustatytu žemės plotu suinteresuoti:  
 Žemės savininkas (bendrasavininkai) arba įgaliotas asmuo(cyns)  
**Marcelė Arnastauskaitė**

( vardas, pavardė) **paršas**  
 Žemės sklypo (g) ribos suformuotos pagal medodinius reikalavimus:  
 žemės ūkio paskirties žemėnaudų projekta vienui ir suderintos su  
 telais renginio žemės reformos projekto sprendimais  
 Manjampolės rajono žemėvaldos skyriaus vedėjas  
**A. V. Valentinus Klipinis**

**Petras Anaziulevičius**  
 Val. specialistas žemės reformai  
 Manjampolės rajono žemėvaldos skyriaus vedėjas

Žemės sklypui nustatytų specialybių žemės ir miško naudojimo sąlygų skyrinai Nr. XXI, XXII

Žemės sklype pažymėti žemės naudojimų kontūrai, žemės naudojimų rūšys ir plotai atitinka faktinę padėtį žemės reformos projekto rengėjas:

VALSTYBINIS ŽEMĖTVARKOS INSTITUTAS  
 MARJAMPOLĖS ŽEMĖS REFORMOS SKYRIUS

Partijos V. Pavardė Paršas Da  
 Gr. Vadovas V. Cechanavičius 19.06.10000  
 Informacija E. Adakavicius